


# GEODETECTIVE rel. 1.0.13

versione (attuale) aggiornata al 07.12.2009



## **QUADERNO**

*sulle evoluzioni del software di controllo evasioni, elusioni e superfici tarsu*

## **Sintesi Principali Modifiche ed Implementazioni**

### - **Registrazione degli Accessi**

**Misure e accorgimenti prescritti ai titolari dei trattamenti effettuati con strumenti elettronici relativamente alle attribuzioni delle funzioni di amministratore di sistema – 27 novembre 2008 (G.U. n. 300 del 24 dicembre 2008)**


Con la presente versione è stata attivata la registrazione degli Accessi logici ai sistemi di elaborazione ed agli archivi elettronici.

I moduli software effettuano la registrazione degli accessi log ai sistemi software.

Essi rilevano gli eventi di accesso, identificano i soggetti ed i riferimenti temporali in modo completo e non modificabile.

# GEODETECTIVE rel. 1.0.12

versione (precedente) aggiornata al 28.11.2009



**QUADERNO**  
*sulle evoluzioni del software di  
controllo evasioni, elusioni e  
superfici tarsu*

## Quali Implementazioni:

- Adeguamento della procedura GeoDetective alle modifiche apportate dall’Agenzia del Territorio al Portale per i Comuni con l’attivazione della nuova piattaforma Sister.

# GEODETECTIVE rel. 1.0.11

versione (precedente) aggiornata al 01.09.2009



**QUADERNO**  
*sulle evoluzioni del software di  
controllo evasioni, elusioni e  
superfici tarsu*

## Quali Implementazioni:

- Nella versione 1.0.11 è stata potenziata la funzione di abbinamento automatico pratiche tarsu/tia - uiu catastali: l'innovazione consiste nell'utilizzare come collegamento anche i mappali caricati nella banca dati tarsu (informazione prima non disponibile).

# GEODETECTIVE rel. 1.0.10

versione (precedente) aggiornata al 23.02.2008




**QUADERNO**  
*sulle evoluzioni del software di  
controllo evasioni, elusioni e  
superfici tarsu*

## **Quali Implementazioni:**

- Attivazione funzione di aggiornamento ruolo Tarsu/Tia anche per i procedimenti con Superficie in corso di definizione.
- Valorizzazione dei dati catastali sulle pratiche Tarsu/Tia in fase di aggiornamento ruolo.
- Sistemazione segnalazioni varie.

# GEODETECTIVE rel. 1.0.9

versione (precedente) aggiornata al 22.11.2007




**QUADERNO**  
*sulle evoluzioni del software di  
controllo evasioni, elusioni e  
superfici tarsu*

## Quali Implementazioni:

- Riorganizzazione del menù iniziale del Flusso di controllo del Comma 340.
- Per velocizzare le fasi di lavoro è stata attivata, nella finestra di gestione dei Procedimenti, il menù delle Funzioni con il Click destro del mouse.

## **GEODETECTIVE rel. 1.0.8**

versione (precedente) aggiornata al 21.08.2007



**QUADERNO**  
*sulle evoluzioni del software di  
controllo evasioni, elusioni e  
superfici tarsu*

### **Quali Implementazioni:**

- Potenziamento del modulo di consultazione dei DOCFA (Legge 80).

- Se si scarica GeoDetective, scaricare anche GeoSis del 21-08-2007



## **GEODETECTIVE rel. 1.0.6**

versione (precedente) aggiornata al 23.05.2007



**QUADERNO**  
*sulle evoluzioni del software di  
controllo evasioni, elusioni e  
superfici tarsu*

### **Quali Implementazioni:**

- Attivazione nuovo modulo per il Processo di Controllo DOCFA (Legge 80).

- **Se si scarica GeoDetective, scaricare anche GeoSis del 21-04-2007**

# GEODETECTIVE rel. 1.0.5

versione (precedente) aggiornata al 21.04.2007



**QUADERNO**  
*sulle evoluzioni del software di  
controllo evasioni, elusioni e  
superfici tarsu*

## Quali Implementazioni:

- Nuova opzione che permette di scegliere a livello di singolo operatore se visualizzare le videate a tutto schermo (Tabella Operatori – Resize Video).
- Attivazione di una nuova funzionalità nel modulo di gestione dei procedimenti che gestisce l'aggiornamento automatico delle pratiche tarsu con i nuovi dati accertati (es: Superficie, Categoria).

## Quali modifiche:

- Se si scarica GeoDetective, scaricare anche GeoSis del 21-04-2007

# GEODETECTIVE rel. 1.0.4

versione (precedente) aggiornata al 19.12.2006



## **QUADERNO**

*sulle evoluzioni del software di controllo evasioni, elusioni e superfici tarsu*

### **Quali Implementazioni:**

- Attivazione delle ricerche parametriche sui procedimenti
- Attivazione nuova tipologia di procedimenti per la gestione delle UIU con superficie in corso di definizione

### **Quali modifiche:**

- Per agevolare il lavoro è stata aggiunta in fase di estrazione delle pratiche anomale (controllo 340) la visualizzazione delle colonne relative all'80% della superficie catastale e alla differenza tra quest'ultima e quella dichiarata nella TARSU
- Gestione delle annotazioni in fase di determinazione di nuovi procedimenti.

- **Se si scarica GeoDetective, scaricare anche GeoSis del 19-12-2006**